

Контрольная работа по теме «Африка»

I вариант

- Представители какой страны внесли наибольший вклад в изучение африканского побережья:**
а) англичане; б) испанцы; в) португальцы; г) русские.
- Самое жаркое место на нашей планете — это:**
а) Каир; б) Киншаса; в) Триполи; г) Кейптаун.
- Самая длинная река Африки — это:**
а) Конго; б) Лимпопо; в) Нигер; г) Нил.
- Из приведенного списка выберите племя с самым темным цветом кожи.**
а) бушмены; б) зулусы; в) нилоты; г) туареги.
- Высшая точка Африки — гора Килиманджаро — находится в:**
а) Северной Африке; б) Западной Африке; в) Центральной Африке; г) Восточной Африке.
- Какие из названных городов находятся в Восточной и Южной Африке?**
а) Найроби; б) Каир; в) Кейптаун; г) Лагос.
- Отметьте правильные высказывания словом «Да», неправильные - словом «Нет».**

1	Африка — второй по площади материк Земли	
2	Истоки Нила были открыты Давидом Ливингстоном и Генри Стэнли	
3	На Африканском материке отсутствуют горы альпийской складчатости	
4	Для Африки характерны частые землетрясения; здесь много действующих вулканов	
5	Большая часть материка находится в условиях экваториального климата	
6	Субтропический климат — это самый «холодный» климат для Африки	
7	Нил, Конго и Замбези относятся к бассейну Атлантического океана	
8	Конго — самая полноводная река Африки	
9	Влажные экваториальные леса занимают котловину Конго и северный берег Гвинейского залива	
10	Верхний ярус экваториальных лесов образуют деревья высотой более 100 м	
11	Наиболее заселенными в Африке являются центральные районы, особенно пустынные (Сахара, Калахари, Намиб) и лесные (котловина Конго)	
12	С XVI в. начинается раздел территории Африки между европейскими странами	
13	В Восточной Африке расположены две высочайшие вершины Африки: Килиманджаро в Танзании и гора Кения	
14	Большинство ученых считают, что именно в Южной Африке появились первые люди	
15	Наиболее крупные города Африки — это Найроби в ЮАР, Кейптаун в Кении	
16	По набору полезных ископаемых ЮАР является одной из богатейших стран мира	
17	Египет — крупнейшая страна Северной Африки	
18	Наиболее густонаселенная часть Африканского материка — это Западная Африка	

8. Установите соответствие «природная зона - признак»:

1) Экваториальные леса	2) Саванны	3) Тропические пустыни

- а) Дисковидные корни; б) Верблюды, финиковая пальма; в) Зонтичная акация; г) Субэкваториальный пояс; д) Четко выражена многоярусность; е) Значительные суточные амплитуды температур

9. Установите соответствие «страна – регион – признак»:

1) Египет	2) Кения	3) Нигерия

- а) Крупнейшая по населению страна; б) Большие пирамиды в Гизе; в) Столица - Найроби
 I) Восточная Африка; II) Северная Африка; III) Западная Африка

10. Заполните пропуски в тексте:

В рельефе Африки преобладают 1)_____. Преобладают высоты от 2)_____ до 3)_____ м. Низменностей мало, они расположены вдоль побережий 4)_____. Горы есть только на крайнем 5)_____ и 6)_____ материка. На севере находятся молодые 7)_____ горы. В южной части материка расположены древние 8)_____ и 9)_____ горы. Единственная крупная река на планете, которая дважды пересекает экватор, — это 11)_____. Водопад Виктория расположен на реке 12)_____. Самое крупное озеро в Африке называется 13)_____.

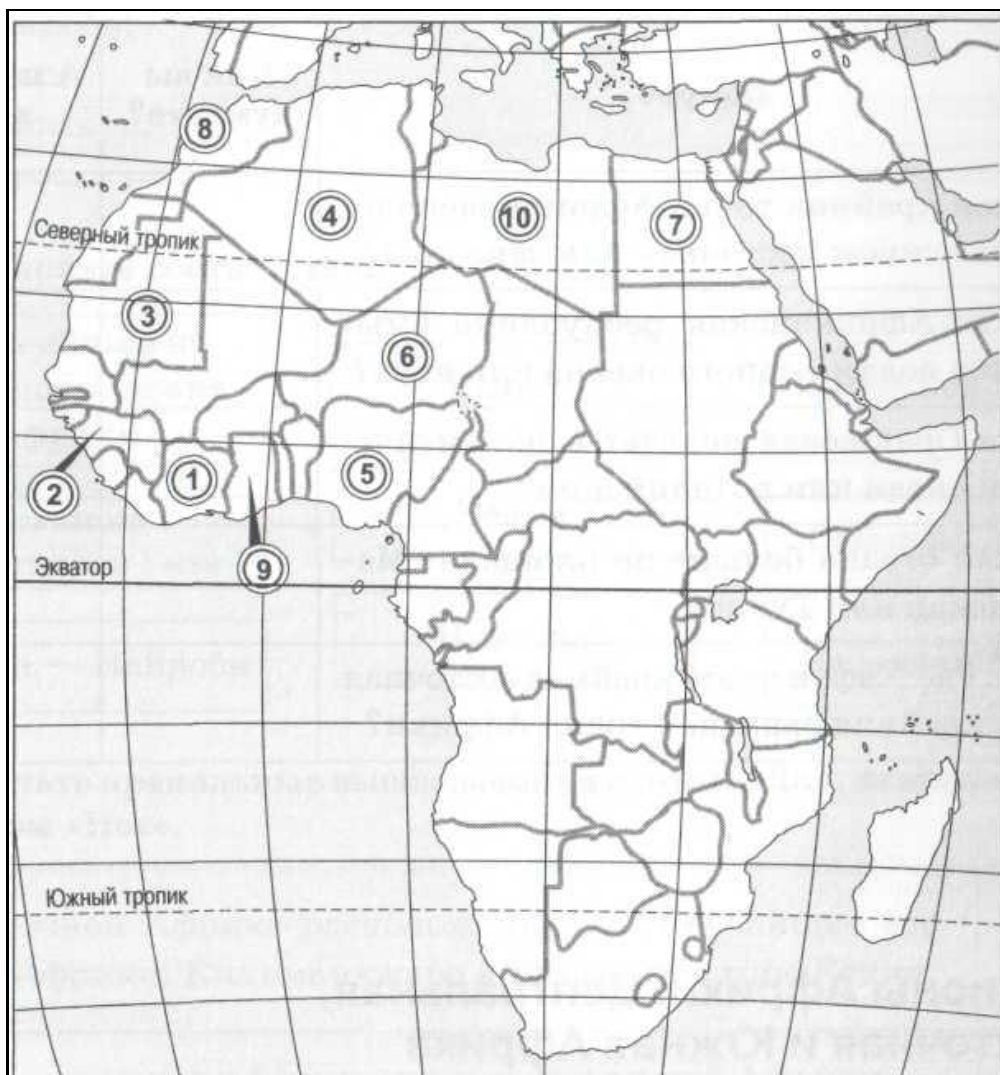
11. Сколько ошибок допущено в приведенном тексте?

Северная Африка занимает почти всю территорию пустыни Намиб. Большинство стран Северной Африки имеют значительные размеры. А самая крупная из них — Судан. В Северной Африке большинство государств — монархии. Только Алжир является республикой. Крайний север материка занят комфортной для обитания средиземноморской природной зоной. Но она представляет собой всего лишь узкую полосу вдоль берега моря. Большая же часть Северной Африки занята пустыней. Именно здесь, на севере Африки, в Намибии, была зафиксирована самая высокая на Земле температура (+78 С). Там, где подземные воды подходят близко к поверхности, встречаются зеленые оазисы. В них сосредоточено основное население пустынной зоны.

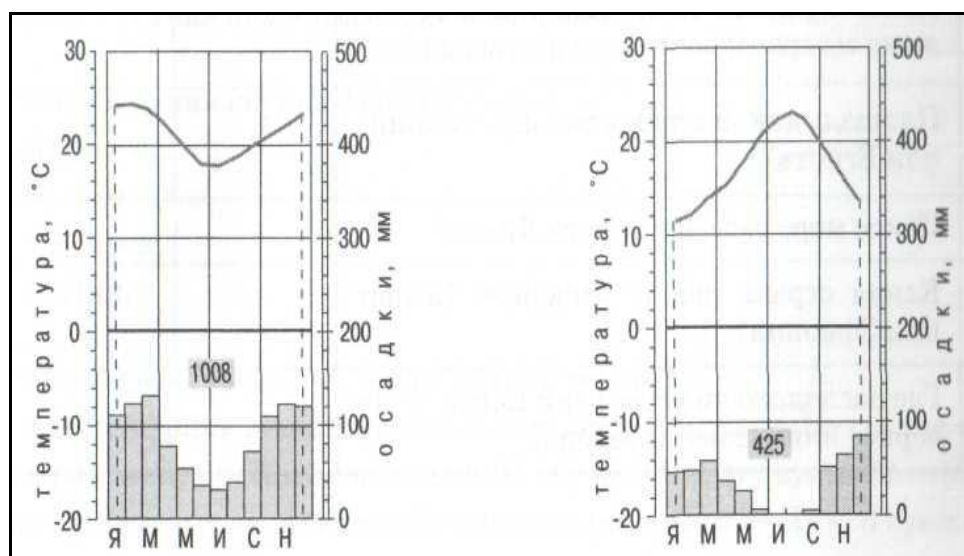
12. Как вы думаете:

1	Алжир пересекает нулевой меридиан или экватор?	
2	Какая страна находится восточнее: Бразилия или Перу?	
3	Река Оранжевая впадает в Индийский или в Атлантический океан?	
4	Река Конго впадает в океан южнее экватора или севернее?	
5	Где находится гора Килиманджаро — в Северном или в Южном полушарии?	
6	Площадь какой страны больше: Алжира или Египта?	
7	Какое море омывает берега Ливии?	
8	В какой стране находится крайняя восточная точка Африки?	
9	В какой океан впадает Замбези — в Атлантический или в Индийский?	
10	На территории какой страны находится крайняя северная точка Африки?	
11	Мыс Альмади — это крайняя восточная или западная точка Африки?	
12	Устье Нигера лежит восточнее или западнее его истока?	
13	Какое озеро расположено южнее: Чад или Виктория?	
14	Столицей какой страны — Эфиопии или Судана — является Хартум?	
15	Капские горы находятся на юго-востоке или юго-западе Африки?	
16	Какая крайняя точка Африки расположена южнее: восточная или западная?	
17	Южно-Африканская республика омывается водами одного океана или двух?	
18	Устье Замбези лежит восточнее или западнее ее истока?	
19	Какое озеро расположено южнее: Танганьика или Виктория?	
20	Какие горы расположены севернее: Капские или Драконовы?	

13. Запишите названия стран, обозначенных цифрами:



14. На этих рисунках изображены климатограммы двух городов, расположенных в субтропических поясах Африки. Какой из этих двух городов расположен в Северном полушарии, а какой — в Южном? На основании чего был сделан этот вывод?



Контрольная работа по теме «Африка»

II вариант

1. В районе какой горной системы располагается высшая точка Африки?

- а) Атласские горы; в) Драконовы горы;
б) Восточно-Африканское плоскогорье; г) Капские горы.

2. Какие воздушные массы действуют в субтропическом поясе Африки зимой:

- а) тропические; б) субтропические; в) умеренные; г) зависит от полушария.

3. Укажите, какие из перечисленных национальных парков расположены в Африке.

- а) Серенгети; б) Йеллоустонский; в) Вирунга; г) Корбетт; д) Крюгера.

4. Самый низкорослый народ Африки — это:

- а) берберы; б) бушмены; в) пигмеи; г) банту.

5. Крупнейший город Северной Африки — это:

- а) Александрия; б) Алжир; в) Каир; г) Касабланка.

6. Самая большая по площади страна Центральной Африки:

- а) Республика Конго; б) Демократическая Республика Конго; в) Камерун; г) Ангола.

7. Отметьте правильные высказывания словом «Да», неправильные – словом «Нет».

1	Первооткрывателем Африки является португальский мореплаватель Васко да Гама	
2	Крупнейший остров у берегов Африки — Мадагаскар	
3	Африка — это центр, от которого расходятся другие материки	
4	Крупные месторождения золота и алмазов сосредоточены в южной части Африканского материка	
5	В Африке зафиксированы самые высокие температуры воздуха на Земле	
6	Субэкваториальный климат характеризуется дождливым летом и сухой зимой	
7	Водопады Ливингстона и Стэнли располагаются на реке Конго	
8	Все крупнейшие озера Африки находятся в районе Восточно-Африканского разлома	
9	Для экваториальных лесов характерна многоярусность	
10	Самое распространенное растение в пустынных оазисах — зонтичная акация	
11	Максимальные перепады между дневной и ночной температурами наблюдаются в каменистых пустынях	
12	В экваториальных лесах обитают исключительно древесные животные	
13	Африка — второй по площади материк планеты и по численности населения тоже занимает второе место	
14	На севере Африки в населении преобладают представители европеоидной расы	
15	Большинство стран Африки обрели свободу в 50-е гг. XX века	
16	Саванны занимают большую часть Восточной Африки	
17	Более 60% населения Северной Африки живет в городах	
18	Крупнейший город Западной Африки — столица Нигерии Лагос	

8. Установите соответствие «река – признак»:

1) Нил	2) Конго	3) Замбези

- а) Крупнейшие притоки – Убанги и Касаи; б) Самая полноводная река Африки; в) Целиком находится в Южном полушарии; г) Самая длинная река мира; д) Находится водопад Виктория; е) Находятся водопады Ливингстона

9. Установите соответствие «регион Африки – страна – мыс»:

1) Северная Африка	2) Западная Африка

- а) Египет; б) Гана; в) Алжир; г) Гвинея; д) Сенегал; е) Тунис
 I) мыс Альмади; II) мыс Рас-Энгела; III) мыс Рас-Хафун

10. Заполните пропуски в тексте.

Наиболее сильное влияние на климат Африки оказывают 1) _____ течения, влияние 2) _____ незначительно. Более засушливый климат характерен для 3) _____ побережья Африки, омываемого водами 4) _____ океана. Наибольшее количество осадков на Африканском материке выпадает в районе бассейна реки 5) _____, расположенного в условиях 6) _____ климата. Большая часть Африканского материка расположена в условиях 7) _____ атмосферного давления. Низкорослый кустарник, распространенный в саванне – 8) _____. Самая крупная африканская антилопа – 9) _____, самая маленькая – 10) _____, а самая распространенная – 11) _____. Самая крупная пустыня на севере материка – 12) _____, а на юге – 13) _____.

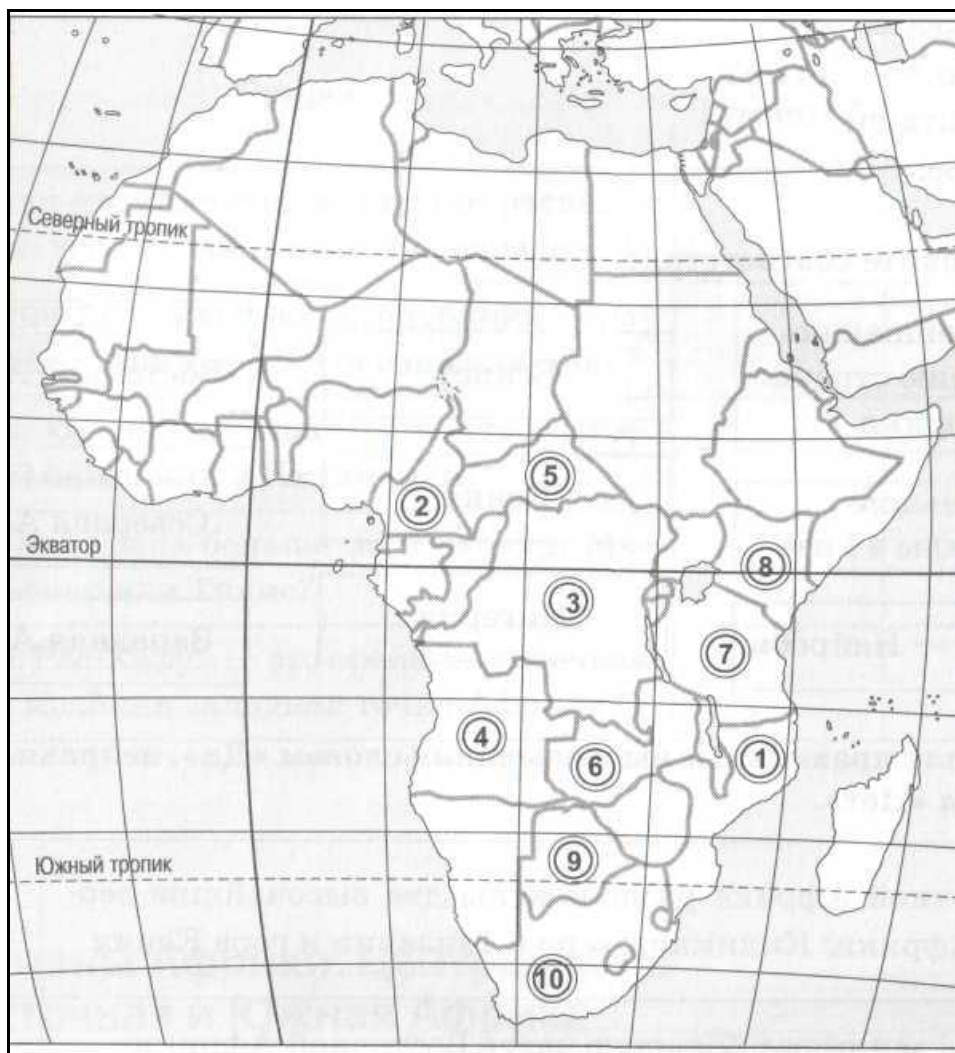
11. Сколько ошибок допущено в приведенном тексте?

Север Африки испытывает сильную нехватку влаги. Почти вся территория занята сухими саваннами. И, тем не менее, эту пустыню пересекает не просто река, а самая полноводная река мира — Нил. В прежние времена на Ниле происходили разливы, связанные с дождями, выпадающими далеко на юге. Но сейчас Нил не разливается. Самой длинной рекой материка является Конго. В отличие от других африканских рек, на этой величественной реке есть участки с быстрым течением, изобилующие водопадами, крупнейшим из которых является водопад Виктория.

12. Как вы думаете:

1	Где находится Мексика — в Северной Америке или в Южной?	
2	Какая страна ближе к Антарктиде: Аргентина или Австралия?	
3	Монголия расположена ближе к Тихому океану или к Атлантическому?	
4	Где находится водопад Виктория — на реке Замбези или на реке Конго?	
5	Какое озеро расположено восточнее: Танганьика или Ньяса?	
6	Какая крайняя точка Африки расположена севернее: восточная или западная?	
7	Какая страна лежит западнее: Египет или Эфиопия?	
8	Где находится Мадагаскар — к востоку или западу от берегов Африки?	
9	Какая страна является самой восточной на материке?	
10	Какая река расположена восточнее — Белый Нил или Голубой Нил?	
11	Какая страна расположена западнее — Бенин или Нигерия?	
12	Египет омывается водами одного океана или двух?	
13	Что севернее — Гибралтарский пролив или Суэцкий канал?	
14	Какие горы расположены восточнее: Капские или Драконовы?	
15	Касаи — это правый или левый приток Конго?	
16	Река Оранжевая впадает в Атлантический океан или в Индийский?	
17	Какая страна больше по площади: Мадагаскар или Тунис?	
18	Мыс Рас-Хафун — это крайняя восточная или западная точка Африки?	
19	Где расположено устье реки Конго — севернее или южнее экватора?	
20	Какая страна является самой южной на материке?	

13. Укажите названия стран, обозначенных цифрами:



14. Проставьте номера объектов от северного – к самому южному:

А	Озеро Виктория	
Б	Водопад Виктория	
В	Полуостров Сомали	
Г	Пустыня Калахари	
Д	Горы Атлас	
Е	Капские горы	
Ж	Озеро Чад	

Контрольная работа по теме «Африка»

I вариант

1. Представители какой страны внесли наибольший вклад в изучение африканского побережья:
а) англичане; б) испанцы; **в) португальцы;** г) русские.
2. Самое жаркое место на нашей планете — это:
а) Каир; б) Киншаса; **в) Триполи;** г) Кейптаун.
3. Самая длинная река Африки — это:
а) Конго; б) Лимпопо; в) Нигер; **г) Нил.**
4. Из приведенного списка выберите племя с самым темным цветом кожи.
а) бушмены; б) зулусы; **в) нилоты;** г) туареги.
5. Высшая точка Африки — гора Килиманджаро — находится в:
а) Северной Африке; б) Западной Африке; в) Центральной Африке; **г) Восточной Африке.**
6. Какие из названных городов находятся в Восточной и Южной Африке?
а) Найроби; б) Каир; **в) Кейптаун;** г) Лагос.
7. Отметьте правильные высказывания словом «Да», неправильные – словом «Нет».

1	Африка — второй по площади материк Земли	да
2	Истоки Нила были открыты Давидом Ливингстоном и Генри Стэнли	нет
3	На Африканском материке отсутствуют горы альпийской складчатости	нет
4	Для Африки характерны частые землетрясения; здесь много действующих вулканов	нет
5	Большая часть материка находится в условиях экваториального климата	нет
6	Субтропический климат — это самый «холодный» климат для Африки	нет
7	Нил, Конго и Замбези относятся к бассейну Атлантического океана	нет
8	Конго — самая полноводная река Африки	да
9	Влажные экваториальные леса занимают котловину Конго и северный берег Гвинейского залива	да
10	Верхний ярус экваториальных лесов образуют деревья высотой более 100 м	нет
11	Наиболее заселенными в Африке являются центральные районы, особенно пустынные (Сахара, Калахари, Намиб) и лесные (котловина Конго)	нет
12	С XVI в. начинается раздел территории Африки между европейскими странами	да
13	В Восточной Африке расположены две высочайшие вершины Африки: Килиманджаро в Танзании и гора Кения	да
14	Большинство ученых считают, что именно в Южной Африке появились первые люди	нет
15	Наиболее крупные города Африки — это Найроби в ЮАР, Кейптаун в Кении	нет
16	По набору полезных ископаемых ЮАР является одной из богатейших стран мира	да
17	Египет — крупнейшая страна Северной Африки	нет
18	Наиболее густонаселенная часть Африканского материка — это Западная Африка	нет

8. Установите соответствие «природная зона – признак»:

1) Экваториальные леса	2) Саванны	3) Тропические пустыни
а, д	в, г	б, е

- а) Дисковидные корни; б) Верблюды, финиковая пальма; в) Зонтичная акация; г) Субэкваториальный пояс; д) Четко выражена многоярусность; е) Значительные суточные амплитуды температур

9. Установите соответствие «страна – регион – признак»:

1) Египет	2) Кения	3) Нигерия
б – II	в – I	а – III

- а) Крупнейшая по населению страна; б) Большие пирамиды в Гизе; в) Столица – Найроби
 I) Восточная Африка; II) Северная Африка; III) Западная Африка

10. Заполните пропуски в тексте:

В рельефе Африки преобладают **1) равнины**. Преобладают высоты от **2) 200** до **3) 1000 м**. Низменностей мало, они расположены вдоль побережий **4) океанов**. Горы есть только на крайнем **5) севере** и **6) юге** материка. На севере находятся молодые **7) Атласские** горы. В южной части материка расположены древние **8) Драконовы** и **9) Капские** горы. Единственная крупная река на планете, которая дважды пересекает экватор, — это **11) Конго**. Водопад Виктория расположен на реке **12) Замбези**. Самое крупное озеро в Африке называется **13) Виктория**.

11. Сколько ошибок допущено в приведенном тексте? (6 ошибок)

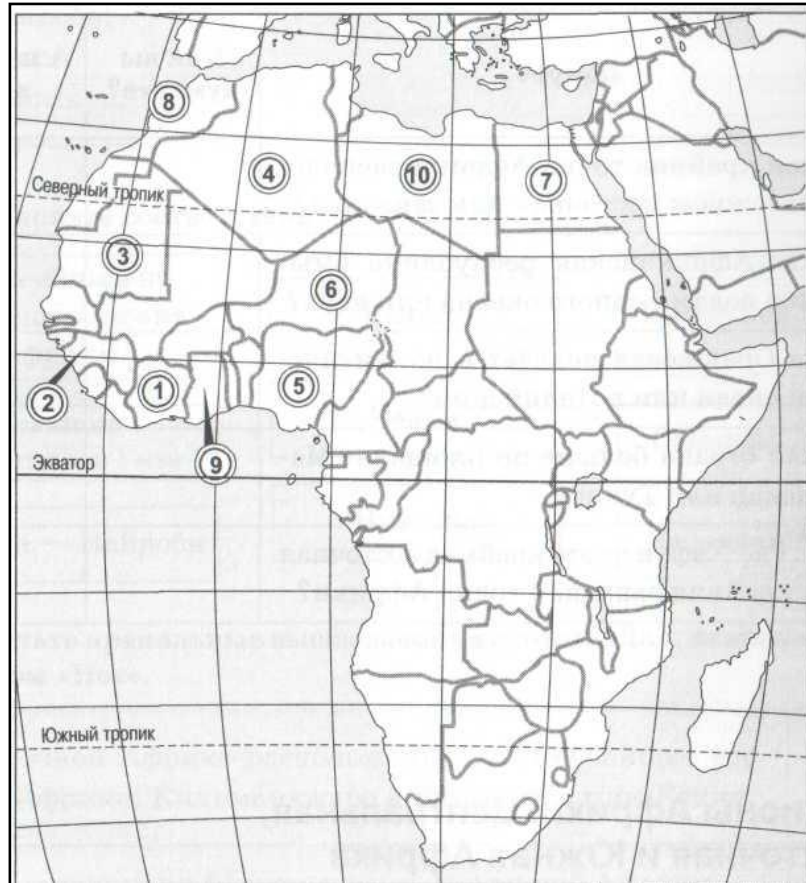
Северная Африка занимает почти всю территорию пустыни **Намиб**. Большинство стран Северной Африки имеют значительные размеры. А самая крупная из них — **Судан**. В Северной Африке большинство государств — **монархии**. **Только** Алжир является республикой. Крайний север материка занят комфортной для обитания средиземноморской природной зоной. Но она представляет собой всего лишь узкую полосу вдоль берега моря. Большая же часть Северной Африки занята пустыней. Именно здесь, на севере Африки, **в Намибии**, была зафиксирована самая высокая на Земле температура **(+78 С)**. Там, где подземные воды подходят близко к поверхности, встречаются зеленые оазисы. В них сосредоточено основное население пустынной зоны.

12. Как вы думаете:

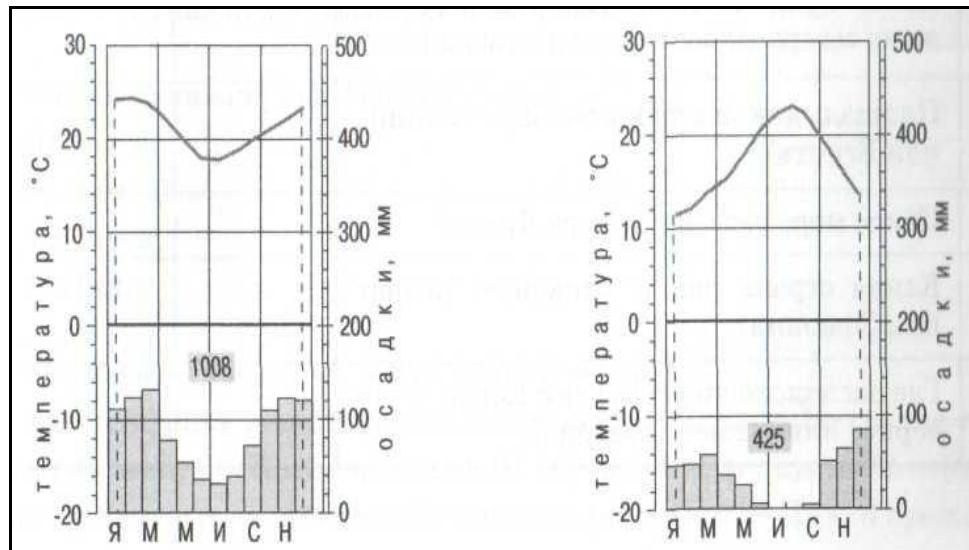
1	Алжир пересекает нулевой меридиан или экватор?	меридиан
2	Какая страна находится восточнее: Бразилия или Перу?	Бразилия
3	Река Оранжевая впадает в Индийский или в Атлантический океан?	Атлантический
4	Река Конго впадает в океан южнее экватора или севернее?	южнее
5	Где находится гора Килиманджаро — в Северном или в Южном полушарии?	Южном
6	Площадь какой страны больше: Алжира или Египта?	Алжира
7	Какое море омывает берега Ливии?	Средиземное
8	В какой стране находится крайняя восточная точка Африки?	Сомали
9	В какой океан впадает Замбези — в Атлантический или в Индийский?	Индийский
10	На территории какой страны находится крайняя северная точка Африки?	Тунис
11	Мыс Альмади — это крайняя восточная или западная точка Африки?	западная
12	Устье Нигера лежит восточнее или западнее его истока?	восточнее
13	Какое озеро расположено южнее: Чад или Виктория?	восточнее
14	Столицей какой страны — Эфиопии или Судана — является Хартум?	Судан
15	Капские горы находятся на юго-востоке или юго-западе Африки?	юго-западе
16	Какая крайняя точка Африки расположена южнее: восточная или западная?	восточная
17	Южно-Африканская республика омывается водами одного океана или двух?	двух
18	Устье Замбези лежит восточнее или западнее ее истока?	восточнее
19	Какое озеро расположено южнее: Танганьика или Виктория?	Танганьика
20	Какие горы расположены севернее: Капские или Драконовы?	Драконовы

13. Запишите названия стран, обозначенных цифрами:

- 1) Кот-Д'ивуар
- 2) Гвинея
- 3) Мавритания
- 4) Алжир
- 5) Нигерия
- 6) Нигер
- 7) Египет
- 8) Марокко
- 9) Гана
- 10) Ливия



14. На этих рисунках изображены климатограммы двух городов, расположенных в субтропических поясах Африки. Какой из этих двух городов расположен в Северном полушарии, а какой — в Южном? На основании чего был сделан этот вывод?



Левый рисунок – в Южном полушарии: летом (январь, декабрь) действуют тропические влажные воздушные массы с океана, зимой (июль) – умеренные ВМ, поэтому $t^{\circ}\text{C}$ понижается и уменьшается количество осадков.

Правый рисунок – в Северном полушарии: летом (июль) действуют тропические сухие ВМ с материка, $t^{\circ}\text{C}$ высокая, зимой (январь, декабрь) действуют умеренные ВМ, поэтому количество осадков увеличивается, а $t^{\circ}\text{C}$ понижается.

Контрольная работа по теме «Африка»

II вариант

1. В районе какой горной системы располагается высшая точка Африки?

- а) Атласские горы; в) Драконовы горы;
б) Восточно-Африканское плоскогорье; г) Капские горы.

2. Какие воздушные массы действуют в субтропическом поясе Африки зимой:

- а) тропические; б) субтропические; в) умеренные; г) зависит от полушария.

3. Укажите, какие из перечисленных национальных парков расположены в Африке.

- а) Серенгети; б) Йеллоустонский; в) Вирунга; г) Корбетт; д) Крюгера.

4. Самый низкорослый народ Африки — это:

- а) берберы; б) бушмены; в) пигмеи; г) банту.

5. Крупнейший город Северной Африки — это:

- а) Александрия; б) Алжир; в) Каир; г) Касабланка.

6. Самая большая по площади страна Центральной Африки:

- а) Республика Конго; б) Демократическая Республика Конго; в) Камерун; г) Ангола.

7. Отметьте правильные высказывания словом «Да», неправильные - словом «Нет».

1	Первооткрывателем Африки является португальский мореплаватель Васко да Гама	нет
2	Крупнейший остров у берегов Африки — Мадагаскар	да
3	Африка — это центр, от которого расходятся другие материки	да
4	Крупные месторождения золота и алмазов сосредоточены в южной части Африканского материка	да
5	В Африке зафиксированы самые высокие температуры воздуха на Земле	да
6	Субэкваториальный климат характеризуется дождливым летом и сухой зимой	да
7	Водопады Ливингстона и Стэнли располагаются на реке Конго	да
8	Все крупнейшие озера Африки находятся в районе Восточно-Африканского разлома	да
9	Для экваториальных лесов характерна многоярусность	да
10	Самое распространенное растение в пустынных оазисах — зонтичная акация	нет
11	Максимальные перепады между дневной и ночной температурами наблюдаются в каменистых пустынях	да
12	В экваториальных лесах обитают исключительно древесные животные	да
13	Африка — второй по площади материк планеты и по численности населения тоже занимает второе место	да
14	На севере Африки в населении преобладают представители европеоидной расы	да
15	Большинство стран Африки обрели свободу в 50-е гг. XX века	нет
16	Саванны занимают большую часть Восточной Африки	да
17	Более 60% населения Северной Африки живет в городах	нет
18	Крупнейший город Западной Африки — столица Нигерии Лагос	да

8. Установите соответствие «река - признак»:

1) Нил	2) Конго	3) Замбези
г	а, б, е	в, д

- а) Крупнейшие притоки — Убанги и Касаи; б) Самая полноводная река Африки; в) Целиком находится в Южном полушарии; г) Самая длинная река мира; д) Находится водопад Виктория; е) Находятся водопады Ливингстона

9. Установите соответствие «регион Африки – страна -мыс»:

1) Северная Африка	2) Западная Африка
е - II	д - I

- а) Египет; б) Гана; в) Алжир; г) Гвинея; д) Сенегал; е) Тунис
 I) мыс Альмади; II) мыс Рас-Энгела; III) мыс Рас-Хафун

10. Заполните пропуски в тексте.

Наиболее сильное влияние на климат Африки оказывают 1) теплые течения, влияние 2) холодных незначительно. Более засушливый климат характерен для 3) северного побережья Африки, омываемого водами 4) Атлантического океана. Наибольшее количество осадков на Африканском материке выпадает в районе бассейна реки 5) Конго, расположенного в условиях 6) экваториального климата. Большая часть Африканского материка расположена в условиях 7) высокого атмосферного давления. Низкорослый кустарник, распространенный в саванне - 8) буш. Самая крупная африканская антилопа - 9) канна, самая маленькая - 10) дукер, а самая распространенная - 11) гну. Самая крупная пустыня на севере материка - 12) Сахара, а на юге — 13) Калахари.

11. Сколько ошибок допущено в приведенном тексте? (5 ошибок)

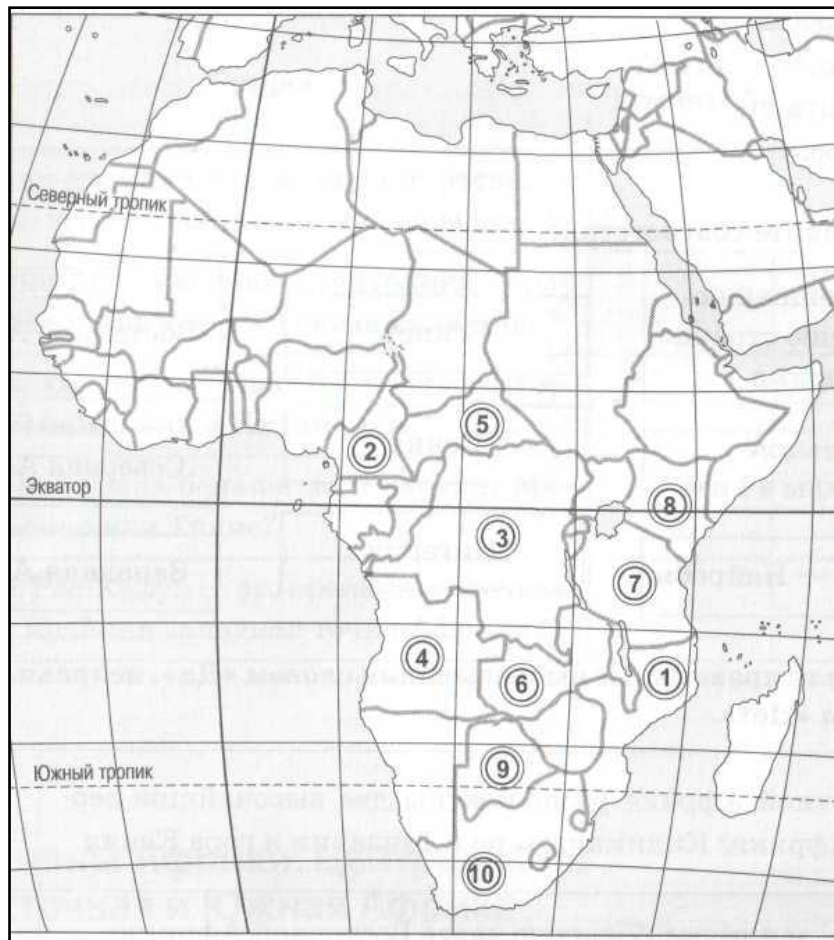
Север Африки испытывает сильную нехватку влаги. Почти вся территория занята сухими саваннами. И, тем не менее, эту пустыню пересекает не просто река, а самая полноводная река мира — Нил. В прежние времена на Ниле происходили разливы, связанные с дождями, выпадающими далеко на юге. Но сейчас Нил не разливается. Самой длинной рекой материка является Конго. В отличие от других африканских рек, на этой величественной реке есть участки с быстрым течением, изобилующие водопадами, крупнейшим из которых является водопад Виктория.

12. Как вы думаете:

1	Где находится Мексика — в Северной Америке или в Южной?	Северной
2	Какая страна ближе к Антарктиде: Аргентина или Австралия?	Аргентина
3	Монголия расположена ближе к Тихому океану или к Атлантическому?	Тихому
4	Где находится водопад Виктория — на реке Замбези или на реке Конго?	Замбези
5	Какое озеро расположено восточнее: Танганьика или Ньяса?	Ньяса
6	Какая крайняя точка Африки расположена севернее: восточная или западная?	западная
7	Какая страна лежит западнее: Египет или Эфиопия?	Египет
8	Где находится Мадагаскар — к востоку или западу от берегов Африки?	к востоку
9	Какая страна является самой восточной на материке?	Сомали
10	Какая река расположена восточнее — Белый Нил или Голубой Нил?	Голубой Нил
11	Какая страна расположена западнее — Бенин или Нигерия?	Бенин
12	Египет омывается водами одного океана или двух?	двух
13	Что севернее — Гибралтарский пролив или Суэцкий канал?	Гибралтар
14	Какие горы расположены восточнее: Капские или Драконовы?	Драконовы
15	Касаи — это правый или левый приток Конго?	левый
16	Река Оранжевая впадает в Атлантический океан или в Индийский?	Атлант.
17	Какая страна больше по площади: Мадагаскар или Тунис?	Мадагаскар
18	Мыс Рас-Хафун — это крайняя восточная или западная точка Африки?	восточнее
19	Где расположено устье реки Конго — севернее или южнее экватора?	южнее
20	Какая страна является самой южной на материке?	ЮАР

13. Укажите названия стран, обозначенных цифрами:

- 1) Мозамбик
- 2) Камерун
- 3) ДР Конго
- 4) Ангола
- 5) ЦАР
- 6) Замбия
- 7) Танзания
- 8) Кения
- 9) Ботсвана
- 10) ЮАР



14. Проставьте номера объектов от северного - к самому южному:

А	Озеро Виктория	4
Б	Водопад Виктория	5
В	Полуостров Сомали	3
Г	Пустыня Калахари	6
Д	Горы Атлас	1
Е	Капские горы	7
Ж	Озеро Чад	2