

## Контрольная работа по теме «ПК Кавказа и Урала»

### I вариант

- Кавказские горы сформировались в эпоху:**
  - мезозойской складчатости;
  - каледонской складчатости;
  - герцинской складчатости;
  - альпийской складчатости.
  - всё вышеперечисленное;
  - ничего из перечисленного.
- Какие из перечисленных горных вершин расположены не на Кавказе?**
  - Домбай-Ульген;
  - Мунку-Сардык;
  - Базардюзю;
  - Шхельда;
  - Фишт;
  - Победа.
- Высшая точка Урала:**
  - гора Сабля;
  - гора Народная;
  - гора Ямантау;
  - гора Денежкин Камень.
- Какие из перечисленных горных вершин располагаются на Урале?**
  - Белуха;
  - Казбек;
  - Качканар;
  - Народная;
  - Эльбрус;
  - Ямантау.
- Чередование спокойных и бурных отрезков более характерно для:**
  - рек, стекающих с Уральских гор в восточном направлении;
  - рек, стекающих с Уральских гор в западном направлении;
  - всех рек, берущих начало в Уральских горах;
  - абсолютно не характерно для рек уральского региона.
- Какой перечень природно-территориальных комплексов Урала является наиболее правильным?**
  - Пай-Хой, Северный Урал, Средний Урал, Южный Урал;
  - Пай-Хой, Полярный Урал, Приполярный Урал, Северный Урал, Средний Урал, Южный Урал;
  - Приуралье, Урал, Зауралье;
  - Северный Урал, Средний Урал, Южный Урал.

### 7. Отметьте правильные высказывания словом «Да», неправильные - словом «Нет».

1	Максимальная высота Большого Кавказа составляет более 6 км	
2	Высшая точка Кавказа — активно действующий вулкан	
3	Наибольшее увлажнение характерно для юго-западных склонов Большого Кавказа	
4	В районе Кавказа сосредоточено множество источников минеральных вод	
5	На Урале открыто более 12 000 месторождений полезных ископаемых	
6	Уральские горы имеют асимметричное строение: восточный склон гор пологий, а западный — крутой	
7	На восточных склонах Уральских гор выпадает в два раза больше осадков, чем на западных	
8	Уральские горы служат водоразделом для рек Сибири и Восточно-Европейской равнины	
9	Уральские реки имеют преимущественно снеговое и дождевое питание	
10	На севере Урала находился один из центров Великого оледенения	

### 8. Определите, о каких объектах (людях) идет речь в предложениях:

- Крупный заповедник на Кавказе.
- Высшая точка Кавказа и России.
- Металл, использующийся в военной промышленности для получения броневой стали, основные месторождения которого в нашей стране располагаются на Кавказе.
- Самая высокая гора-лакколлит, располагающаяся в районе Пятигорья.
- Город на Урале, давший название одному из геологических периодов.
- Высшая точка Южного Урала.
- Крупный центр по добыче угля на севере Урала.

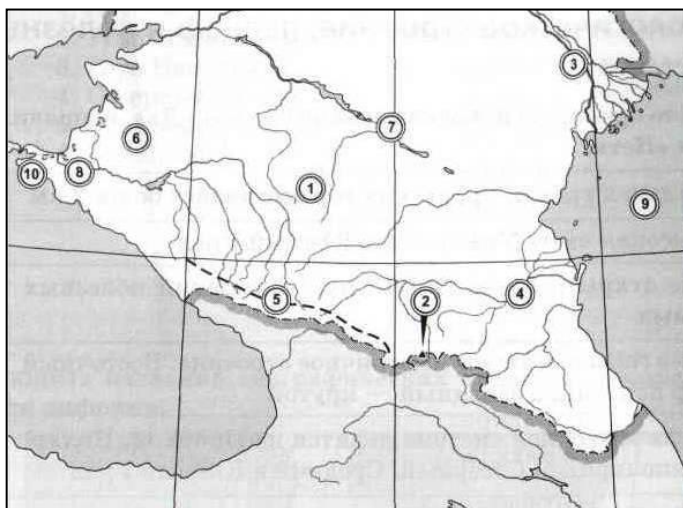
9. **Укажите порядок расположения перечисленных географических объектов с севера на юг (табл. № 1) и с запада на восток (табл. № 2):**

А	Гора Базардюзю	
Б	Гора Казбек	
В	Кумо-Маньчская впадина	
Г	Ставропольская возвышенность	
Д	Дельта Терека	
Е	Гора Эльбрус	

А	Гора Качканар	
Б	Устье Чусовой	
В	Гора Народная	
Г	Устье Оби	
Д	Устье Печоры	
Е	Югорский полуостров	

10. **Как вы думаете:**

1	Какой город расположен на большей высоте над уровнем моря: Грозный или Пятигорск?	
2	Река Терек впадает в Чёрное или в Каспийское море?	
3	Какая часть Главного Кавказского хребта самая высокая?	
4	Река Кубань впадает в Чёрное или в Азовское море?	
5	Какой пролив связывает Чёрное море с Азовским?	
6	Где берёт начало Печора: на Полярном или на Северном Урале?	
7	Какое из морей омывает берега сразу двух материков: Охотское или Чукотское?	
8	В каком направлении течёт река Урал в районе города Оренбурга?	
9	Верхоянский хребет находится на западном или на восточном берегу Лены?	
10	В каком море находится залив Шелихова?	
11	Пролив Дмитрия Лаптева соединяет море Лаптевых с Восточно-Сибирским морем или Чукотским?	
12	Исток какой реки находится южнее: Печоры или Камы?	



11. **Укажите названия географических объектов, обозначенных цифрами:**

1. Возвышенность
2. Гора
3. Река
4. Река
5. Хребет
6. Низменность
7. Впадина
8. Река
9. Море
10. Полуостров

12. **Теоретический вопрос:**

- Почему ни в одном горном районе страны нет такого большого числа высотных поясов, как на Кавказе?
- Что такое бора? Как она образуется? Где наблюдается?
- Почему Уральские горы так богаты полезными ископаемыми?
- Почему наиболее освоенным является Средний Урал?

## Контрольная работа по теме «ПК Кавказа и Урала»

### II вариант

1. Высшая точка Кавказа — это:

- а) Бештау; б) Машук; в) Эльбрус; г) Казбек.

2. Какие из перечисленных заповедников располагаются в Кавказском регионе?

- а) Тебердинский; г) Галичья Гора;  
б) Дарвинский; д) Богдинско-Баскунчакский.  
в) Эрзи;

3. Какие из перечисленных рек берут начало в горах Кавказа?

- а) Аргунь; б) Баксан; в) Волга; г) Дон; д) Кубань; е) Терек.

4. Уральские горы сформировались в эпоху:

- а) альпийской складчатости; в) герцинской складчатости;  
б) байкальской складчатости; г) каледонской складчатости.

5. Какие из перечисленных рек берут начало на Урале?

- а) Кама; б) Мезень; в) Печора; г) Таз; д) Урал.

6. В Уральском регионе наибольшее распространение имеют озёра:

- а) карстового происхождения; г) все три перечисленных вида  
б) ледникового происхождения; представлены примерно в равных  
в) тектонического происхождения; пропорциях.

7. Отметьте правильные высказывания словом «Да», неправильные - словом «Нет».

1	Кавказ — главный центр горного оледенения в нашей стране	
2	Кавказские горы — это район активного вулканизма	
3	Все реки Кавказа относятся к бассейну внутреннего стока	
4	Равнины Предкавказья — один из главных зерновых районов нашей страны	
5	Максимальная высота Уральских гор составляет более 2 км, а самая высокая часть Урала — это Южный Урал	
6	С севера на юг горная система делится на Пай-Хой, Полярный, Приполярный, Северный, Средний и Южный Урал	
7	Большинство уральских озёр имеет ледниковое происхождение	
8	В Уральских горах высотная поясность носит ярко выраженный характер	
9	Месторождения нефти и газа более характерны для западных склонов Урала	
10	Ильменские горы получили статус единственного в мире минералогического резервата	

8. Определите, о каких объектах (людях) идет речь в предложениях:

- а) Горы с неразлившейся лавой.  
б) Крупная река на Кавказе, впадающая в Каспийское море.  
в) Термин, используемый для драгоценных и поделочных камней, добываемых на Урале.  
г) Крупный остров в Северном Ледовитом океане в районе северной оконечности Уральского хребта.  
д) Крупная река, берущая начало на Урале и впадающая в Баренцево море.  
е) Река на Южном Урале, крупный приток Камы.  
ж) Крупнейший в мире национальный парк на Урале в республике Коми.  
з) Река, берущая начало на Южном Урале, впадающая в Каспийское море, по которой частично проходит граница России и Казахстана.

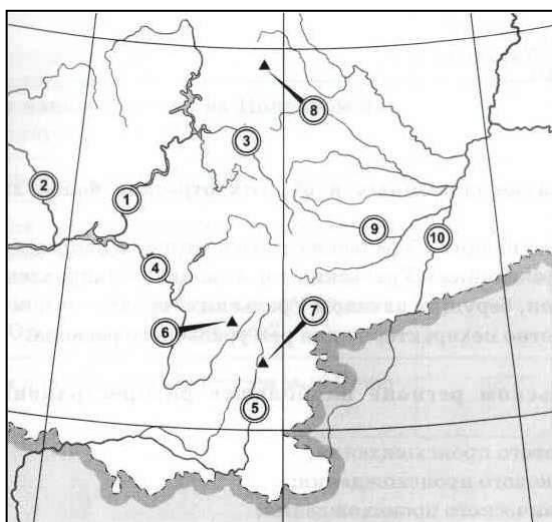
**9. Укажите порядок расположения перечисленных географических объектов с севера на юг (табл. № 1) и с запада на восток (табл. № 2):**

А	Гора Денежкин Камень	
Б	Гора Ильментау	
В	Гора Народная	
Г	Гора Константинов Камень	
Д	Гора Магнитная	
Е	Гора Ямантау	

А	Полярный Урал	
Б	Ишимская равнина	
В	Гора Народная	
Г	Общий Сырт	
Д	Дельта Кубани	
Е	Гора Эльбрус	

**10. Как вы думаете:**

1	В каком направлении течёт река Урал при впадении в Каспийское море?	
2	Эльбрус расположен ближе к Чёрному или к Каспийскому морю?	
3	Новосибирские острова отделяют Восточно-Сибирское море от Чукотского или моря Лаптевых?	
4	На каком полуострове находятся горы Бырранга?	
5	Кама — правый или левый приток Волги?	
6	Уральские горы тянутся параллельно Кавказским или перпендикулярно?	
7	В какой части Урала находится высшая точка?	
8	Самая узкая часть Уральского хребта находится на юге или на севере страны?	
9	Где расположена Большеземельская тундра: к востоку или к западу от Уральских гор?	
10	Какое море отделено от Карского Северной Землёй?	
11	Какой из городов находится на Среднем Урале: Екатеринбург или Магнитогорск?	
12	Урал впадает в Каспийское море на территории России или за её пределами?	



**11. Укажите названия географических объектов, обозначенных цифрами:**

1. Река
2. Река
3. Река
4. Река
5. Река
6. Гора
7. Гора
8. Гора
9. Река
10. Река

**12. Теоретический вопрос:**

- Что такое Пятигорье? Откуда там берутся минеральные воды?
- Что такое фен? Как он образуется? Где наблюдается?
- Чем различаются реки западных и восточных склонов Урала? Почему это происходит?
- Почему именно на Урале создан уникальный минералогический заповедник?

## Контрольная работа по теме «ПК Кавказа и Урала»

### I вариант

- Кавказские горы сформировались в эпоху:**
  - мезозойской складчатости;
  - каледонской складчатости;
  - герцинской складчатости;
  - альпийской складчатости.
  - всё вышеперечисленное;
  - ничего из перечисленного.
- Какие из перечисленных горных вершин расположены не на Кавказе?**
  - Домбай-Ульген;
  - Мунку-Сардык;
  - Базардюзю;
  - Шхельда;
  - Фишт;
  - Победа.
- Высшая точка Урала:**
  - гора Сабля;
  - гора Народная;
  - гора Ямантау;
  - гора Денежкин Камень.
- Какие из перечисленных горных вершин располагаются на Урале?**
  - Белуха;
  - Казбек;
  - Качканар;
  - Народная;
  - Эльбрус;
  - Ямантау.
- Чередование спокойных и бурных отрезков более характерно для:**
  - рек, стекающих с Уральских гор в восточном направлении;
  - рек, стекающих с Уральских гор в западном направлении;
  - всех рек, берущих начало в Уральских горах;
  - абсолютно не характерно для рек уральского региона.
- Какой перечень природно-территориальных комплексов Урала является наиболее правильным?**
  - Пай-Хой, Северный Урал, Средний Урал, Южный Урал;
  - Пай-Хой, Полярный Урал, Приполярный Урал, Северный Урал, Средний Урал, Южный Урал;
  - Приуралье, Урал, Зауралье;
  - Северный Урал, Средний Урал, Южный Урал.

### 7. Отметьте правильные высказывания словом «Да», неправильные - словом «Нет».

1	Максимальная высота Большого Кавказа составляет более 6 км	нет
2	Высшая точка Кавказа — активно действующий вулкан	нет
3	Наибольшее увлажнение характерно для юго-западных склонов Большого Кавказа	да
4	В районе Кавказа сосредоточено множество источников минеральных вод	да
5	На Урале открыто более 12 000 месторождений полезных ископаемых	да
6	Уральские горы имеют асимметричное строение: восточный склон гор пологий, а западный — крутой	нет
7	На восточных склонах Уральских гор выпадает в два раза больше осадков, чем на западных	нет
8	Уральские горы служат водоразделом для рек Сибири и Восточно-Европейской равнины	да
9	Уральские реки имеют преимущественно снеговое и дождевое питание	да
10	На севере Урала находился один из центров Великого оледенения	да

### 8. Определите, о каких объектах (людях) идет речь в предложениях:

- Крупный заповедник на Кавказе (Кавказский).
- Высшая точка Кавказа и России (Эльбрус).
- Металл, использующийся в военной промышленности для получения броневой стали, основные месторождения которого в нашей стране располагаются на Кавказе (молибден).
- Самая высокая гора-лакколлит, располагающаяся в районе Пятигорья (Бештау).
- Город на Урале, давший название одному из геологических периодов (Пермь).
- Высшая точка Южного Урала (Ямантау).
- Крупный центр по добыче угля на севере Урала (Воркута – Печорский бассейн).

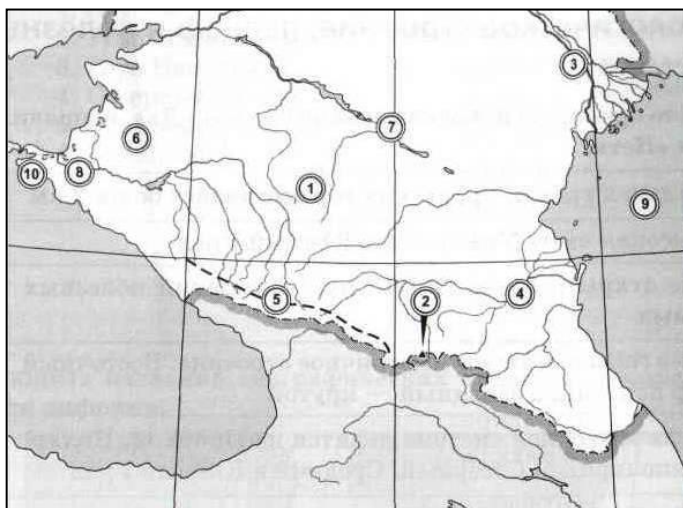
9. Укажите порядок расположения перечисленных географических объектов с севера на юг (табл. № 1) и с запада на восток (табл. № 2):

А	Гора Базардюзю	6
Б	Гора Казбек	5
В	Кумо-Маньчская впадина	1
Г	Ставропольская возвышенность	2
Д	Дельта Терека	3
Е	Гора Эльбрус	4

А	Гора Качканар	3
Б	Устье Чусовой	2
В	Гора Народная	4
Г	Устье Оби	6
Д	Устье Печоры	1
Е	Югорский полуостров	5

10. Как вы думаете:

1	Какой город расположен на большей высоте над уровнем моря: Грозный или <b>Пятигорск</b> ?	
2	Река Терек впадает в Чёрное или в <b>Каспийское</b> море?	
3	Какая часть Главного Кавказского хребта самая высокая?	<b>центральная</b>
4	Река Кубань впадает в Чёрное или в <b>Азовское</b> море?	
5	Какой пролив связывает Чёрное море с Азовским?	<b>Керченский</b>
6	Где берёт начало Печора: на Полярном или на <b>Северном</b> Урале?	
7	Какое из морей омывает берега сразу двух материков: Охотское или <b>Чукотское</b> ?	
8	В каком направлении течёт река Урал в районе города Оренбурга?	<b>на запад</b>
9	Верхоянский хребет находится на западном или на <b>восточном</b> берегу Лены?	
10	В каком море находится залив Шелихова?	<b>в Охотском</b>
11	Пролив Дмитрия Лаптева соединяет море Лаптевых с <b>Восточно-Сибирским</b> морем или Чукотским?	
12	Исток какой реки находится южнее: Печоры или <b>Камы</b> ?	



11. Укажите названия географических объектов, обозначенных цифрами:

1. Возв. **Ставропольская**
2. Гора **Казбек**
3. Река **Волга**
4. Река **Терек**
5. Хребет **Скалистый**
6. **Кубано-Приазовская** (Прикубанская)
7. Впадина **Кумо-Маньчская**
8. Река **Кубань**
9. Море **Каспийское**
10. Полуостров **Таманский**

12. Теоретический вопрос:

- Почему ни в одном горном районе страны нет такого большого числа высотных поясов, как на Кавказе? (**Самые высокие и самые южные**)
- Что такое бора? Как она образуется? Где наблюдается? (**Это сильный, холодный, порывистый ветер в районе Новороссийска**).
- Почему Уральские горы так богаты полезными ископаемыми? (**Горы древние, омоложенные, сильно разрушенные**).
- Почему наиболее освоенным является Средний Урал? (**Самый низкий, много полезных ископаемых**).

## Контрольная работа по теме «ПК Кавказа и Урала»

### II вариант

1. Высшая точка Кавказа — это:

- а) Бештау; б) Машук; в) Эльбрус; г) Казбек.

2. Какие из перечисленных заповедников располагаются в Кавказском регионе?

- а) Тебердинский; г) Галичья Гора;  
б) Дарвинский; д) Богдинско-Баскунчакский.  
в) Эрзи;

3. Какие из перечисленных рек берут начало в горах Кавказа?

- а) Аргунь; б) Баксан; в) Волга; г) Дон; д) Кубань; е) Терек.

4. Уральские горы сформировались в эпоху:

- а) альпийской складчатости; в) герцинской складчатости;  
б) байкальской складчатости; г) каледонской складчатости.

5. Какие из перечисленных рек берут начало на Урале?

- а) Кама; б) Мезень; в) Печора; г) Таз; д) Урал.

6. В Уральском регионе наибольшее распространение имеют озёра:

- а) карстового происхождения; г) все три перечисленных вида  
б) ледникового происхождения; представлены примерно в равных  
в) тектонического происхождения; пропорциях.

7. Отметьте правильные высказывания словом «Да», неправильные - словом «Нет».

1	Кавказ — главный центр горного оледенения в нашей стране	да
2	Кавказские горы — это район активного вулканизма	да
3	Все реки Кавказа относятся к бассейну внутреннего стока	нет
4	Равнины Предкавказья — один из главных зерновых районов нашей страны	да
5	Максимальная высота Уральских гор составляет более 2 км, а самая высокая часть Урала — это Южный Урал	нет
6	С севера на юг горная система делится на Пай-Хой, Полярный, Приполярный, Северный, Средний и Южный Урал	да
7	Большинство уральских озёр имеет ледниковое происхождение	нет
8	В Уральских горах высотная поясность носит ярко выраженный характер	нет
9	Месторождения нефти и газа более характерны для западных склонов Урала	да
10	Ильменские горы получили статус единственного в мире минералогического резервата	да

8. Определите, о каких объектах (людях) идет речь в предложениях:

- а) Горы с неразлившейся лавой (Лакколиты).  
б) Крупная река на Кавказе, впадающая в Каспийское море (Терек).  
в) Термин, используемый для драгоценных и поделочных камней... (Самоцветы)  
г) Крупный остров в Северном Ледовитом океане в районе северной оконечности Уральского хребта (о. Вайгач).  
д) Крупная река, берущая начало на Урале и впадающая в Баренцево море (Печора).  
е) Река на Южном Урале, крупный приток Камы (Белая).  
ж) Крупнейший в мире национальный парк на Урале в респ. Коми (Югыдва, или Печоро-Илычский).  
з) Река, берущая начало на Южном Урале, впадающая в Каспийское море, по которой частично проходит граница России и Казахстана (Урал).

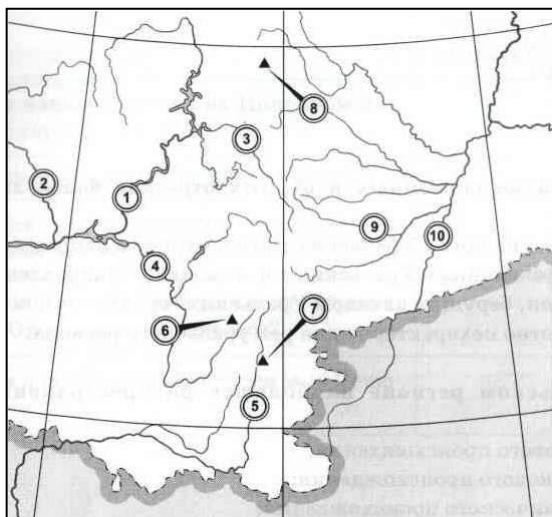
9. **Укажите порядок расположения перечисленных географических объектов с севера на юг (табл. № 1) и с запада на восток (табл. № 2):**

А	Гора Денежкин Камень	3
Б	Гора Ильментау	4
В	Гора Народная	2
Г	Гора Константинов Камень	1
Д	Гора Магнитная	6
Е	Гора Ямантау	5

А	Полярный Урал	5
Б	Ишимская равнина	6
В	Гора Народная	4
Г	Общий Сырт	3
Д	Дельта Кубани	1
Е	Гора Эльбрус	2

10. **Как вы думаете:**

1	В каком направлении течёт река Урал при впадении в Каспийское море?	на юг
2	Эльбрус расположен ближе к Чёрному или к Каспийскому морю?	
3	Новосибирские острова отделяют Восточно-Сибирское море от Чукотского или моря Лаптевых?	
4	На каком полуострове находятся горы Бырранга?	Тамыр
5	Кама — правый или левый приток Волги?	
6	Уральские горы тянутся параллельно Кавказским или перпендикулярно?	
7	В какой части Урала находится высшая точка?	Приполярный
8	Самая узкая часть Уральского хребта находится на юге или на севере страны?	
9	Где расположена Большеземельская тундра: к востоку или к западу от Уральских гор?	
10	Какое море отделено от Карского Северной Землёй?	Лаптевых
11	Какой из городов находится на Среднем Урале: Екатеринбург или Магнитогорск?	
12	Урал впадает в Каспийское море на территории России или за её пределами?	



11. **Укажите названия географических объектов, обозначенных цифрами:**

1. Река Кама
2. Река Вятка
3. Река Чусовая
4. Река Белая
5. Река Урал
6. Гора Ямантау
7. Гора Магнитная
8. Гора Конжаковский Камень
9. Река Тура
10. Река Тобол

12. **Теоретические вопросы:**

- Что такое Пятигорье? (Район лакколлитов; из разломов выходят источники).
- Что такое фен? Как он образуется? Где наблюдается? (Горячие горнодолинные ветры ураганной силы; в центральной части гор).
- Чем различаются реки западных и восточных... (Восточные быстрые из-за рельефа).
- Почему именно на Урале создан уникальный минералогический заповедник? (Найдено около 1000 видов минералов).