



Что на нашей планете самое-самое?

ПРЕДЛАГАЮ ВАМ СПИСОК ИЗ ДЕСЯТИ
САМЫХ ВЫДАЮЩИХСЯ
ГЕОГРАФИЧЕСКИХ ОБЪЕКТОВ НАШЕЙ
ЗЕМЛИ.



1. Самая отдаленная от центра планеты точка

Нет, это не гора Эверест. Самая отдаленная от центра Земли точка — гора Чимборасо, потухший вулкан в Эквадоре. Высота горы составляет 6268 метров, и хотя это и не самая высокая гора, но ее расположение на экваторе делает ее таковой. Гора расположена на 1 градус южнее экватора, а поскольку наша планета приплюснута с полюсов, то экватор является самым «толстым» местом нашей планеты.




2. Самая длинная сеть пещер

Пещерная система Мамонтова — Флинт-Ридж расположена в американском штате Кентукки. Это самая длинная сеть пещер в мире, чья площадь составляет примерно 52 830 гектаров, что в два раза превосходит вторую по величине сеть подводных **пещер** Сан-Актун, расположенную в Мексике. Это удивительно стабильная система пещер, образовавшаяся в пласте известняка. На данный момент исследованная часть пещер составляет 630 километров, и с каждым годом она увеличивается.

3. Самый юный остров

остров Ниидзима — небольшой вулканический остров, расположенный в Филиппинском море. Он появился в результате извержения вулкана в конце ноября 2013 года, в 163 милях к югу от Токио. Это лишний раз доказывает, что поверхность Земли постоянно меняется, но, несмотря на то, что все ожидали, что Ниидзима вскоре исчезнет, он, вопреки общественному мнению, остался на своем месте.



ОСТРОВ НИИДЗИМА



4. Самая полноводная река

Амазонка, протекает по территории Бразилии и Перу.

По протяженности с Амазонкой (6400 км) могут поспорить разве что Нил или Янцзы. А по полноводности – не сравнится ни одна река на Земле. На ее долю приходится пятая часть всей пресной воды, которая выливается в Мировой океан из больших и малых потоков.

Амазонка ежегодно поставляет в Атлантику 7000 куб. км воды – в три с лишним раза больше, чем среднегодовой сток Енисея, Лены, Оби, Амура и Волги вместе взятых.



5. Самый крупный остров

Самый крупный остров в мире — это Гренландия. Площадь ее поверхности равна 2 166 086 квадратных километров. Изначально остров находился под контролем Дании, но с 1979 года и по сегодняшний день это отдельное государство со своим правительством и парламентом. Из-за неблагоприятных условий для жизни, население Гренландии насчитывает лишь 57 000 человек. Большая часть острова покрыта льдом, который в некоторых местах достигает толщины в 4 километра. И хотя рыбные ресурсы здесь уже достаточно истощены, на помощь местным жителям пришло таяние ледников, обнажив легкодоступные минеральные ресурсы и предоставив им новый источник средств к существованию.



6. Самый отдаленный остров на планете

Остров Буве — один из самых одиноких островов в мире. Он расположен в южной части Атлантического океана и является территорией Норвегии. Это полностью вулканический остров, а его центральная часть вся покрыта ледяной коркой. По сути это огромный потухший вулкан. Остров впервые был обнаружен Жан-Батистом Шарлем Буве де Лозье 1 января 1739 года, а немного позже был назван в честь своего первооткрывателя. Остров необитаем, его площадь составляет 59 квадратных километров, а высота над уровнем моря - 935 метров.



7. Самая южная точка планеты

На этот раз это действительно Южный полюс, расположенный в Антарктике. Это место возвышается лишь на 100 метров выше уровня моря, хотя ледяной покров здесь достигает толщины в 2700 метров. Интересный факт: на Южном полюсе вы можете стать свидетелем восхода и заката солнца лишь раз в год, в сентябре и марте соответственно.




8. Самая северная точка планеты

Нет, это не Северный полюс. С точки зрения всего земного шара это был бы Северный полюс, но не с точки зрения суши — это остров Каффеклуббен (Гренландия), расположенный в Северном Ледовитом океане. Этот остров расположен в 443,3 километрах от Северного полюса и был впервые обнаружен Робертом Пири (исследователем американской части Арктики) в 1900 году. Название ему придумал датский исследователь Лауге Кох в 1921 году. Как бы странно это ни звучало, но Каффеклуббен в переводе с датского означает «Кофе-Клуб», на сегодняшний день мало кто может объяснить чем именно руководствовался Лауге, придумывая такое название.



9. Самая низкая точка земного шара

Самой низкой точкой земного шара считается Мертвое море, которое находится на 434 метра ниже уровня моря. Более того, за последние 40 лет оно опустилось еще ниже (почти на 25 метров). Одним из самых интересных феноменов Мёртвого моря является цветение красных водорослей, из-за которого оно в один момент меняет свой цвет. Это происходило в 1980 и 1992 годах.



10. Самая высокая точка мира

Как вы могли догадаться, сейчас речь пойдет об Эвересте — самой высокой точке земного шара. Высота Эвереста составляет 8844 метра над уровнем моря. Эта вершина находится в списке мест, которые необходимо покорить, у каждого приличного искателя приключений. Впервые открытая в 1850-х годах, гора была названа в честь генерального инспектора Джорджа Эвереста, который, по иронии судьбы, никогда не видел этого пика. Несмотря на всю романтичность идеи покорить эту вершину, восхождение на Эверест — довольно опасное занятие, которое уже успело унести жизни нескольких человек.

ГЕОГРАФИЧЕСКИЕ РЕКОРДЫ МИРА

- × Самый большой океан (Тихий)
- × Самый маленький океан (Северный Ледовитый)
- × Самый холодный океан (Северный Ледовитый)
- × Самый теплый океан (Тихий)
- × Где находится самое глубокое место на Земле? Какова наибольшая глубина? (Марианский желоб в Тихом океане, 11022 метра)
- × Назовите океан самых больших волн (Тихий, 15 м. в высоту, 300 м. в длину)
- × Самый протяженный в мире желоб (Алеутский, в северной части Тихого океана)
- × Самый большой в мире коралловый риф (Большой Барьерный)
- × Самый широкий пролив на Земле (пролив Дрейка, 950 км.)
- × Какой пролив самый узкий? (Бельт Малый, наименьшая ширина — 0,5 км)
- × Самый мелководный пролив на Земле (Керченский пролив, между Черным и Азовским морями — 5 метров)
- × Какой пролив самый длинный в мире? (Мозамбикский — 1760 метров)
- × Самое крупное течение в океане. (Течение Западных ветров, длина 30 тыс. км, скорость -3,5 км\ч)
- × Какое море самое соленое и самое теплое? (Красное)
- × Какое море самое мелководное (Азовское)
- × Самое большое и самое глубокое море (Филиппинское, S-5726 тыс. км², глубина -10265 м)
- × Самое большое внутреннее море в мире (Черное)
- × В каком заливе бывают самые большие приливные волны? (Фанди — 18 м)
- × Самый большой полуостров (Аравийский)
- × Какой остров самый большой на Земле? (Гренландия)
- × Какое пресноводное озеро самое длинное в мире? (Танганьика)
- × Самое большое озеро в мире (Каспийское)
- × Самое глубокое озеро мира (Байкал)

ГЕОГРАФИЧЕСКИЕ РЕКОРДЫ МИРА

- × Самое старое озеро (Байкал, 30 млн. лет)
- × В каком озере самая прозрачная в мире вода? (в Байкале)
- × Самое большое высокогорное озеро в мире (Титикака, высота 3812 м, глубина 304 м.)
- × Самое глубокое высокогорное озеро в мире (Сарезское на Памире, высота 3263 м, глубина 500 м)
- × Самое глубокое горное озеро (Иссык-Куль высота 1608 м, глубина 702 м.)
- × Самое крупное озеро, расположенное за Полярным кругом (Таймыр)
- × Какое озеро самое синее? (Иссык-Куль)
- × Назовите озеро, находящееся на самом большом расстоянии от океанов (Байкал)
- × Назовите самый богатый озерами материк (Северная Америка)
- × Назовите самую озерную страну мира (Финляндия)
- × Какое озеро стало самой северной территорией гнездования фламинго на всем земном шаре? (Тенгиз в Казахстане)
- × Самая длинная река в мире (Нил)
- × Самая многоводная река (Амазонка)
- × Самая большая река, не имеющая стока в океан (Волга)
- × Самое крупное водохранилище на земном шаре (Братское, на Ангаре)
- × Самый высокий водопад в мире (Анхель, 1054 м)
- × Самый широкий водопад в мире (Кхене в Лаосе, ширина 10,8 км., высота 15–21 м)
- × Самое большое болото в мире (Саад в Судане)
- × Самый большой лес в мире (Амазонская Сельва)
- × Какая пещера является самой протяженной в мире? (Флирт- Мамонтова, длина 500 км, горы Аппалачи. Сев. Америка)
- × Какая пещера является самой глубокой? (Жан — Бернар, Франция, 1535 м)
- × Самое холодное, обитаемое место в мире (Оймякон в Сибири, -71,2 С)
- × Самое жаркое место на планете (Эль-Азизея, Ливия, +57,8 С)
- × Самая большая пустыня мира (Сахара)

ГЕОГРАФИЧЕСКИЕ РЕКОРДЫ МИРА

- ✘ Какая низменность является самой большой (Амазонская)
- ✘ Назовите самую протяженную горную цепь (Анды, 9000 км.)
- ✘ Какие горы самые высокие на Земле (Гималаи)
- ✘ Какая часть света самая большая (Азия, 43,4 млн. км²)
- ✘ Самый большой материк (Евразия)
- ✘ Самый маленький материк земного шара (Австралия)
- ✘ Самый дождливый и влажный материк мира (Южная Америка)
- ✘ Самый сухой материк (Австралия)
- ✘ Самый населенный материк планеты (Евразия)
- ✘ Самая большая по площади страна мира (Россия)
- ✘ Самое маленькое государство (Ватикан)
- ✘ Какая из стран имеет наибольшее количество соседей (Россия-16)
- ✘ Какое государство омывает наибольшее количество морей (Россия-13)
- ✘ Между какими странами проходит самая длинная граница? (Канада — США)
- ✘ Назовите наименьшее по численности населения государство (Ватикан)
- ✘ Страна с максимальной численностью населения (Китай)
- ✘ Какая страна имеет наибольшую плотность населения? (Монако)
- ✘ В какой стране самый высокий уровень продолжительности жизни? (Япония)
- ✘ Назовите самый высокогорный город в мире (Керия в Тибете)
- ✘ В какой европейской стране наибольшее количество мостов? (Люксембург, 70 мостов, через реку Альзет)
- ✘ Какой германский город является самым крупным речным портом в мире? (Дуйсбург, Рейн)
- ✘ Назовите самую южную столицу мира (Веллингтон, Новая Зеландия)
- ✘ Назовите самую северную столицу мира (Рейкьявик, Исландия)
- ✘ Самая высокогорная столица мира (Ла-Пас, Боливия)